

NR. 9 / 04.02.2025

Sigilat digital de:

Comuna Aricestii Rahtivani


OFERTĂ DE VÂNZARE REGISTRATĂ Nr. Lucreare 16/2711 din 04.02.2025 / Nr. act (R114)86 din 04.02.2025

Data: 04.02.2025 11:37:11 (GMT+02:00)

1. Subsemnatul/Subsemnata1) Petre Cotolîn comin, CNP , având adresa de comunicare în: localitatea str. nr. , bl. , sc. , et. , ap. , județul/sectorul , codul poștal , e-mail tel.
2. Subsemnatul/Subsemnata1) Mihailăcu Ecaterina - Dorina, CNP , având adresa de comunicare în: localitatea str. nr. , bl. , sc. , et. , ap. , județul/sectorul , codul poștal , e-mail tel.
3. Subsemnatul/Subsemnata1) Vasilescu Elena - Rodica, CNP , având adresa de comunicare în: localitatea str. nr. , bl. , sc. , et. , ap. , județul/sectorul , codul poștal , e-mail tel.
4. Subsemnatul/Subsemnata1) Petre Cornel - Cristian, CNP , având adresa de comunicare în: localitatea str. nr. , bl. , sc. , et. , ap. , județul/sectorul , codul poștal , e-mail tel.
5. Subsemnatul/Subsemnata1) Tudor Maria, CNP , având adresa de comunicare în: localitatea str. nr. , bl. , sc. , et. , ap. , județul/sectorul , codul poștal , e-mail tel.
6. Subsemnatul/Subsemnata1) Matei Cotolînă - Simona, CNP , având adresa de comunicare în: localitatea str. nr. , bl. , sc. , et. , ap. , județul/sectorul , codul poștal , e-mail tel.
7. Subsemnatul/Subsemnata1) Petre Virentina, CNP , având adresa de comunicare în: localitatea str. nr. , bl. , sc. , et. , ap. , județul/sectorul , codul poștal , e-mail tel.
8. Subsemnatul/Subsemnata1) Potol Gheorghe, CNP , având adresa de comunicare în: localitatea str. nr. , bl. , sc. , et. , ap. , județul/sectorul , codul poștal , e-mail tel.
9. Subsemnatul/Subsemnata1) Vasilescu Elena, CNP , având adresa de comunicare în: localitatea str. nr. , bl. , sc. , et. , ap. , județul/sectorul , codul poștal , e-mail tel. , vând teren agricol situat în extravilan, în suprafață de 1.121 (ha), reprezentând cota parte 100% , la prețul de (*) 48.158,00 (lei).

Condițiile de vânzare2) sunt următoarele: potru feci în opt luni una restă circulației opt lei

Date privind identificarea terenului:



Specificare	Informatii privind amplasamentul terenului						Categorie de folosinta (**)	Obs.	
	Comuna/Judetul (*)	Suprafata (ha)		Nr cadastral (**)	Nr. de carte funciara (**)	Nr. Tarla/lot (**)			Nr. Parcela (**)
		Suprafata totala	Cota parte						
Se completeaza de catre vanzator	Arcești Lumina Rohove	1,21	100%	22 118	22 118	TEI	344/13	A	
Verificat primarie 4	X	X	X	X	X	X	X	X	

(*) Declar că terenul agricol situat în extravilan face obiectul acțiunii pentru pronunțarea unei hotărâri judecătorești care să țină loc de contract de vânzare:

DA NU

Cunoscând că falsul în declarații se pedepsește conform Legii nr. 286/2009 privind Codul penal, cu modificările și completările ulterioare, declar că datele sunt reale, corecte și complete.

1. Vanzător/Împuternicit,

Elena Rus

(numele și prenumele în clar)

Semnătura

2. Vanzător/Împuternicit,

Elena Rus

(numele și prenumele în clar)

Semnătura

3. Vanzător/Împuternicit,

Elena Rus


(numele și prenumele în clar)

Semnătura

4. Vanzător/Împuternicit,

Elena Rus

(numele și prenumele în clar)



Semnătura

.....

5.Vanzator/Imputernicit,

..... Elena Rus

(numele și prenumele în clar)

Semnătura

.....

6.Vanzator/Imputernicit,

..... Elena Rus

(numele și prenumele în clar)

Semnătura

.....

7.Vanzator/Imputernicit,

..... Elena Rus

(numele și prenumele în clar)

Semnătura

.....

8.Vanzator/Imputernicit,

..... Elena Rus

(numele și prenumele în clar)

Semnătura

.....

9.Vanzator/Imputernicit,

..... Elena Rus


(numele și prenumele în clar)

Semnătura

.....

Data 04.02.2025

NOTE:



Câmpurile notate cu (*) sunt obligatoriu de completat.

Câmpurile notate cu (**) se completează în cazul în care sunt cunoscute informațiile.

1) Se completează numele și prenumele proprietarului terenului.

2) Se va completa în cifre și litere.

3) Se completează categoria de folosință a terenurilor agricole situate în extravilan conform art. 2 din Legea fondului funciar nr. 18/1991, republicată, cu modificările și completările ulterioare.

4) Se completează cu "X" rubricile în care informațiile pot fi comparate cu datele din Registrul agricol, evidențele fiscale, evidențele de stare civilă, altele asemenea.

5) Cota - parte din suprafață se exprimă în fracție și în hectare.

